





SOUŘADNICOVÝ SYSTÉM: S-JTSK
VÝŠKOVÝ SYSTÉM: Bpv

Objednatel:	Královéhradecký kraj se sídlem Pivovarské náměstí 1245 500 03 Hradec Králové
-------------	---

Zhotovitel: 	Valbek, spol. s r.o., středisko Plzeň Parková 1205/11 326 00 Plzeň	HIP:  Ing. T. Mareš
--	---	--

	Vypracoval	Ing. T. Mareš		Zak. číslo	13PL11030	
	Zodp. projektant	Ing. T. Mareš		Datum	07/2013	
	Tech. kontrola	Ing. R. Vorschneider		Stupeň	DOS/PDPS	
	Akce	POVODŇOVÉ ŠKODY II/325-022 RUDNÍK-ARNULTOVICE - OPRAVA MOSTU			Počet formátů	6xA4
	Zhotovitel: Valbek, spol. s r.o. Vaňurova 505/17 460 02 Liberec 3	Příloha	ZÁBOROVÝ ELABORÁT			Měřítko
					Č. přílohy	F.1

Technická zpráva

pro záborový elaborát

Akce: *Povodňové škody II/325-022 Arnultovice – oprava mostu*

Lokalita: *k.ú. Arnultovice*

Datum zpracování: *14.8.2013*

Projektant: *Valbek spol. s r.o. B*

Postup zpracování:

Podkladem pro výpočet ploch trvale a dočasně zabraných stavbou byla digitalizovaná mapa katastru nemovitostí (KN) v měř. 1:2880 transformovaná do měřítka 1:1000 pomocí pevných identických bodů zaměřených v terénu. Podklad byl zobrazen současně s plánovanou plochou stavby v programu "AutoCAD". Z těchto podkladů byly vypočteny výměry ploch jednotlivých parcel dotčených stavbou, barevně označeny a vykresleny na plotru.. Všechny parcely KN jsou zapsány na listech vlastnictví a proto nebylo nutné identifikovat stav parcel ve zjednodušené evidenci (ZE).

Sousedící parcely se stavbou v k.ú. Arnultovice – viz tabulky sousedících parcel. Vlastníci parcel sousedících se stavbou jsou v příložených informacích o parcelách.

V Plzni 14.srpna 2013

Bc. Jan Mourek

SO 222 - Oprava mostu ev.č. 325-022 Arnultovice
k.ú. Arnultovice (743381)

Záborový elaborát
výměry ploch trvale a dočasně zabraných

Zábor dle LV

[illegible]

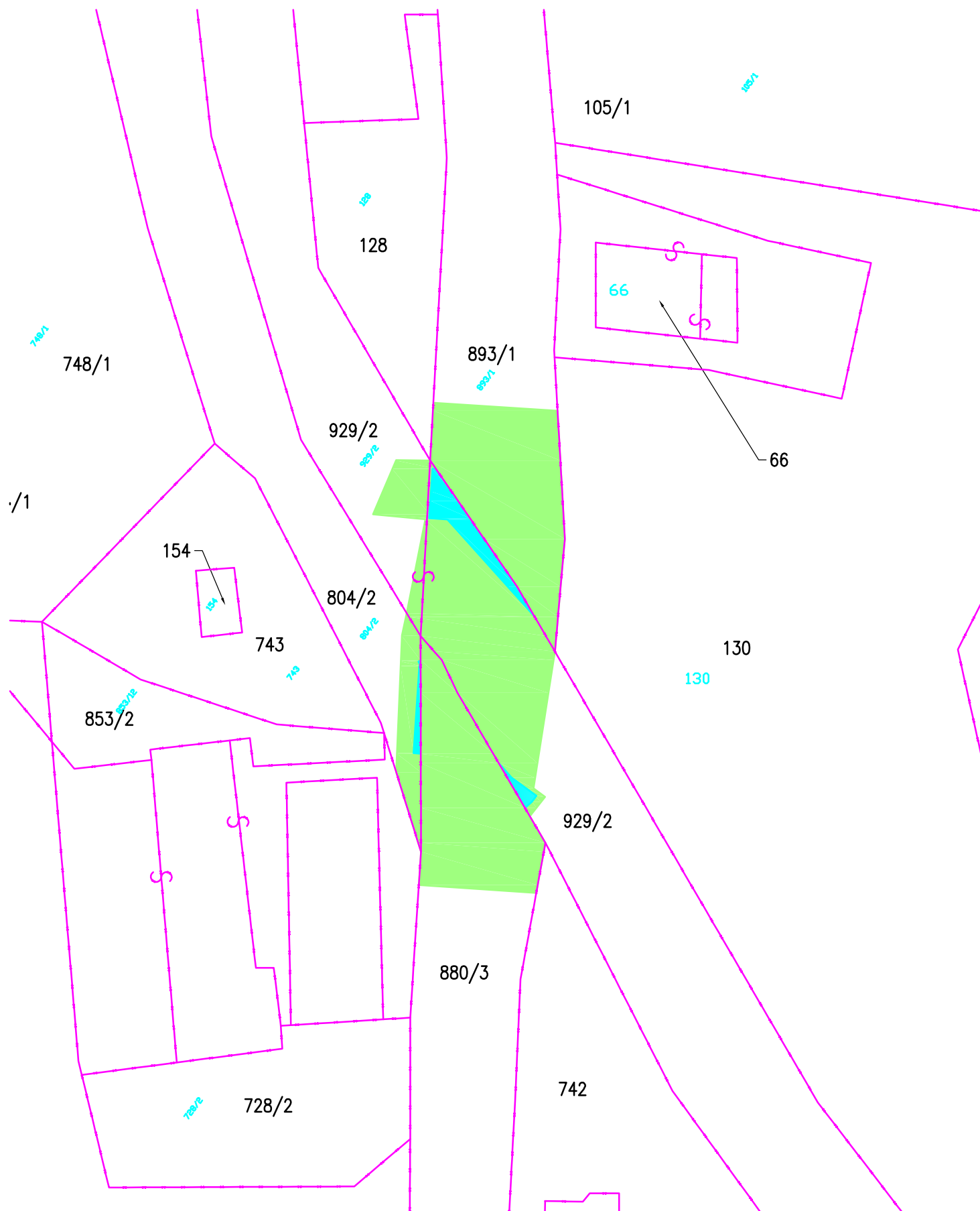
SO 222 - Oprava mostu ev.č. 325-022 Arnultovice
k.ú. Arnultovice (743381)

Záborový elaborát
Parcely sousedící se stavbou

Zábor dle LV

[illegible]

SITUACE 1:500 – ZÁBOR POZEMKŮ



LEGENDA:

- HRANICE DOČASNÉHO ZÁBORU
- HRANICE TRVALÉHO ZÁBORU
- TRVALÝ ZÁBOR
- DOČASNÝ ZÁBOR

KATASTRÁLNÍ ÚZEMÍ: ARNULTOVICE (743381)
SOUŘADNICOVÝ SYSTÉM: JTSK
KRAJ: KRÁLOVÉHRADECKÝ